

ALDEIA DO HOLON - como chegar

Você pode chegar ao bairro dos Mellos por Santo Antonio do Pinhal ou Campos do Jordão.

Por Santo Antonio do Pinhal o Waze não oferece uma boa rota. O Google Maps geralmente funciona melhor.

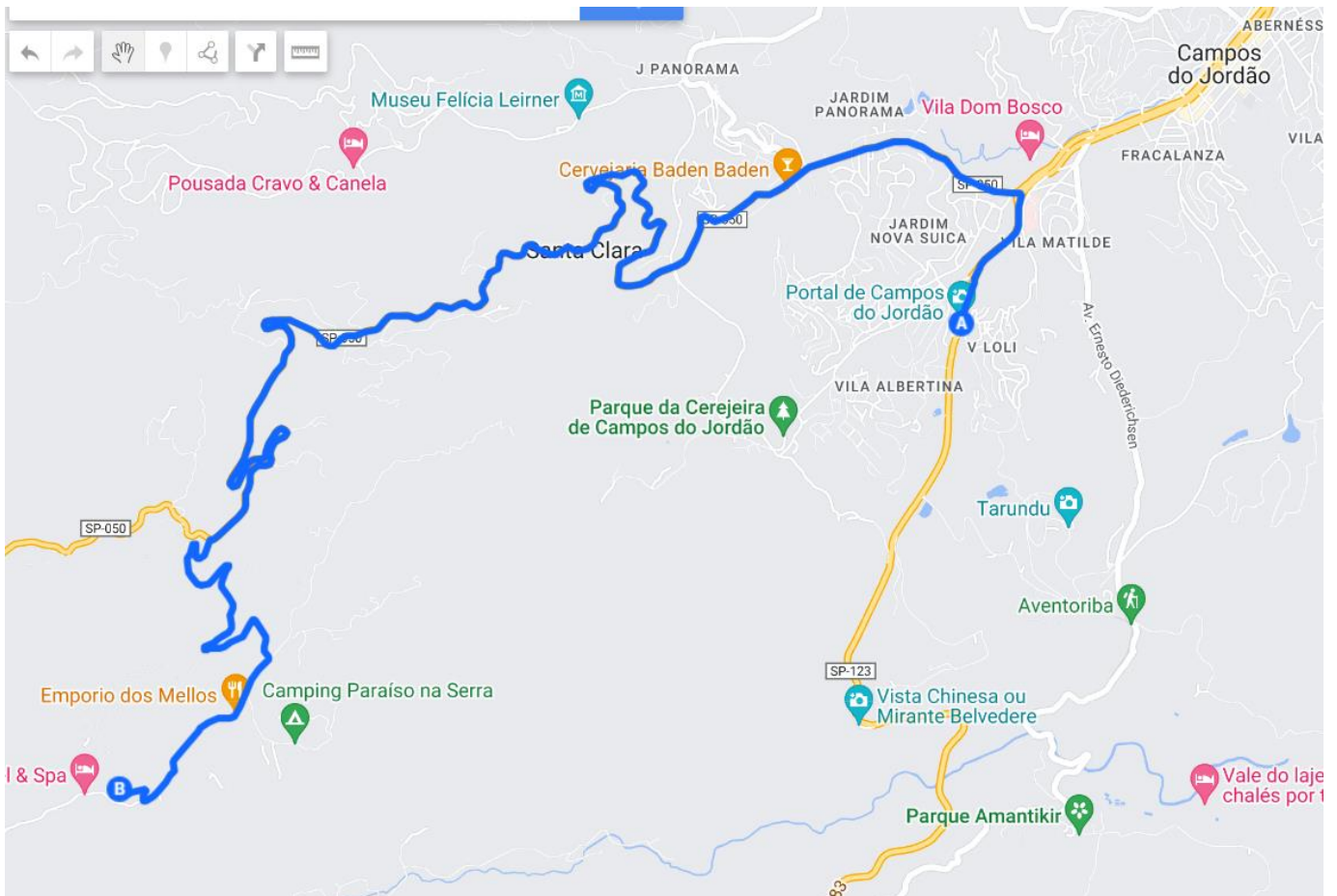


📍 se vier por Campos do Jordão

O caminho por Campos tem um total de 15 km do Portal até a Aldeia, passa por uma serrinha e é 30 minutos mais longo do que por Santo Antonio. Não tem estrada de terra e o GPS funciona o tempo todo.

<https://www.google.com/maps/d/u/0/edit?mid=16wFMGbtCBAFeEHgiT7O48KvYusGlsxE&usp=sharing>

Entre no Portal de Campos do Jordão e em seguida fique atento à placa indicando a estrada SP 50, à esquerda. Você vai passar pelo bairro Santa Cruz, pela fábrica da Baden Baden e entrará na SP 50. Na altura do km 168,5 tem um entroncamento com seta indicando o Bairro dos Mellos e você entra à esquerda numa estradinha menor, asfaltada, que desce uns 2 km, passa por uma ponte, vira à direita num cruzeiro com uma igrejinha pitoresca, passa uma quadra de futebol e uma igrejinha feia azul, passa pelo famoso Empório dos Mellos, passa por um muro beeeeeem comprido amarelo, que numa das entradas está escrito "Cafh", faz uma curva em S e logo na sequência, a sua direita vai ter uma ponte de concreto que mais parece um alargamento da estrada. Aí você entra. Bem na frente dessa ponte tem um ponto de ônibus feio e uma lixeira grande de tampa laranja. Se você estiver passando pelo Hotel Botanique é porque você não viu a ponte e passou. Aí faz o retorno e volta pra ela.



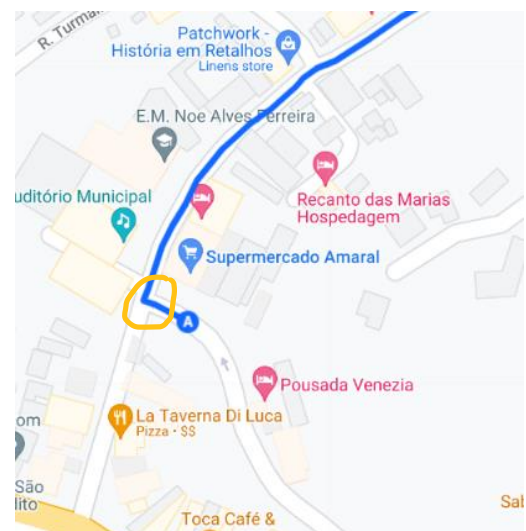
Se você vier por Santo Antônio do Pinhal

O caminho por Santo Antonio é 30 minutos mais rápido do que o por Campos. Ele passa por 700 m de estrada de terra que está em muito bom estado, tanto para dia com chuva ou com sol. São 9 km e 20 minutos do Supermercado Amaral até a Aldeia. O sinal do celular não funciona em toda estrada, então é bom iniciar o Waze ou Google Maps antes de sair de Santo Antonio. O Waze não é bom nessa região, mas em último caso ele vai te levar até a Aldeia.

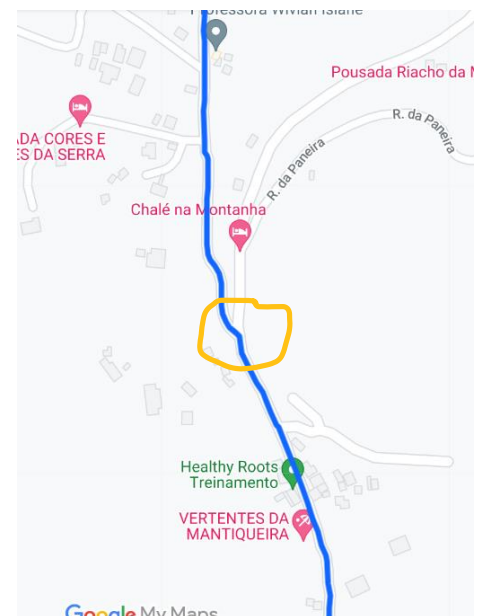
<https://www.google.com/maps/d/u/0/edit?mid=18dctcyYPgXsS5JtgBFule7uo6ff57Ksw&usp=sharing>

Seguindo nossas dicas abaixo vc chegará com segurança pelo melhor caminho.

1 - Ao entrar em Santo Antonio do Pinhal vc é obrigado a seguir pela rua Gov. Carvalho Pinto. Ao visualizar o Supermercado Amaral, que fica em uma esquina, VIRE A DIREITA e dirija por 0,8 km. Esse caminho passava por um trecho no meio de terra. Esse trecho foi asfaltado. Perto do bairro dos Mellos ainda tem um trecho de 700 m de terra que está em ótimas condições, mesmo na chuva. Ele é todo plano.



2 - Ao chegar nesta bifurcação VIRE À ESQUERDA e continue na estrada por mais 1,9 km.



3 - Ao chegar nesta placa siga em frente por mais 1,7 km.



7 - Neste ponto vc passará pela Cervejaria Carijó



8 - Depois da Cervejaria a estrada fará uma curva à esquerda e vc passará na frente de um posto de saúde, onde tem uma rotatória. Siga pela esquerda na rotatória.



8 - Siga mais 2,0 km até chegar em uma ponte de madeira, vire à direita. Essa é a entrada do Bairro dos Mellos. Você verá setas indicando o bairro e também o Empório dos Mellos.



9 - Ande mais 2 km, logo que passar o Hotel Botanique reduza a velocidade porque já está quase na entrada da Aldeia. Vire à esquerda na ponte de concreto. Na frente da ponte tem um ponto de ônibus e uma lixeira grande com tampa laranja.



10 - Você vai subir uma pequena ladeira e passará por uma humilde vilinha e em 200 m vc chegará em nosso sítio. Não se assuste com essa vilinha. Você está numa área rural e esses vizinhos em suas casas humildes vivem ali desde que nasceram. São pessoas simples e trabalhadoras que geram um ambiente seguro para nós. Passe por ali devagar porque tem gato, cachorro, criança, galinha.

Logo ao entrar na vila vc verá essa casa verde.

11 - Depois da casa verde tem uma pequena bifurcação. Siga pela direita.



12 - Dirija por mais 50 m. Você chegou! Seja bem vindex!

